

II-III.sz. terület

Geodézia	35.000,-
Viziközművek	
- észlelő kutak	
- ö.árok	
- kerék fertőtlenítő	
- kerítéskapu védőháló	110.000,-
Megközelítő ut	75.000,-
Kisfeszültségű szabadvezeték	25.000,-
Porta szoc.épület konténer- elemekből összeállítva vagy hagyományos épület tervezésével építési eng. és kiviteli terv	30.000,-
Porta szoc.épület villamos berendezés terve	10.000,-
Hidmérleg és csatlakozó mű- tárgyak	30.000,-

TERVEZÉSI DIJ ÖSSZESEN: 315.000,-

A tervezési díjak nem tartalmazzák az ÁFA értékét.

A tervezési munka elvégzésének határidejét az Önök igényei szerint tudjuk biztosítani, tájékoztatásul jelezük, hogy döntéstől illetve megbizástól számított 1,5 - 2 hónap alatt tudjuk a munkát elkészíteni, komplett engedélyezési és kiviteli munkarészekkel, árazatlan költségvetés kiirással.

Kérjük ajánlatunkkal kapcsolatos szives visszajelzésüket.

VESZPRÉMI
TERVEZŐ VÁLLALAT

Marton Ferenc
igazgató

VÁRPALOTA
POLGÁRMESTERI HIVATAL

1991 SEP 24 2962-2/1991

2 db ATYI/AL/1991/2962/1991

Polgármesteri Hivatal

Műszaki Osztály


Várpalota

Osztály

Tárgy: Kommunális hulladéklerakó telep bővítése kiviteliterv készítésére
árajánlat küldése.

A mellékelt rövid leírás és a helyszinrajz alapján, referencia munkáim
figyelembe vételével kérem, hogy árajánlatomat sziveskedjenek elfogadni.

Tisztelettel:



Horváth Ferenc

Szakértő

MHT 416/1989

Veszprém, 1991 szeptember 22.

Várpalota, Kommunális hulladéklerakó telep bővítése

Kiviteli terv készítésére árajánlat

Összeállította: Horváth Ferenc, Szakértő szám: MHT-416/1989

8200. Veszprém, Sarló u 10.

A hulladéklerakó telep tanulmányterve módosításokkal alkalmas a kiviteli terv elkészítésére. 2000-ig mintegy 500.000m²-es tömörségi fokú szemetet kell elhelyezni az I. számmal jelzett területen.

A mellékelt helyszínrajzon feltüntetett módon tartom célszerűnek kialakítani a K-i szorítóöltést, amelynek egy része máris készül. Az "időszakos" tó valójában az 1950-es évek óta kisebb vízszintingadozással, de létezik, jelenleg a környező kiskertek öntöző vízbázisa. Nagyobb részének megtartása indokolt.

Az említett szorítóöltés folytatólagos kiépítésével nagymértékben megnagyobbítható a telep alapterülete, és befogadóképessége. Így lehetővé válik a tanulmányterv által ajánlott B 136,0 m-es rekultivációs szint csökkentése B 131-132,0 m-es szintre. Tájékoztatói okból javaslom a csökkentést.

A megnövelt alapterület jelenlegi változatos domborzata takarórétegnek megfelelő. A vázolt megoldással véleményem szerint az I-es területen 2000 után is elhelyezhető szemét, hogy meddig, azt a pontos geodéziai felmérés után lehet csak megoldani.

A fenti megoldású kiviteli terv elkészítését 1992 január 31-i határidővel vállalom hatósági egyeztetésekkel, költségvetési kiírással együtt.

Hatósági hozzájárulások, engedélyek beszerzésének határideje: 1992 március 31.

A tervezési díj átutalása a hatósági engedélyek beszerzése után válik esedékessé.

A kiviteli terv elkészítésének vállalási összege:

190.000 Ft, azaz

Egyszázkilencvenezer 00/100 Ft.


Referencia munkáim: Bakonyszentkirály, szeméttelap

1991-ben kivitelezve

Dudar, Szeméttelap kivitelezés
alatt.

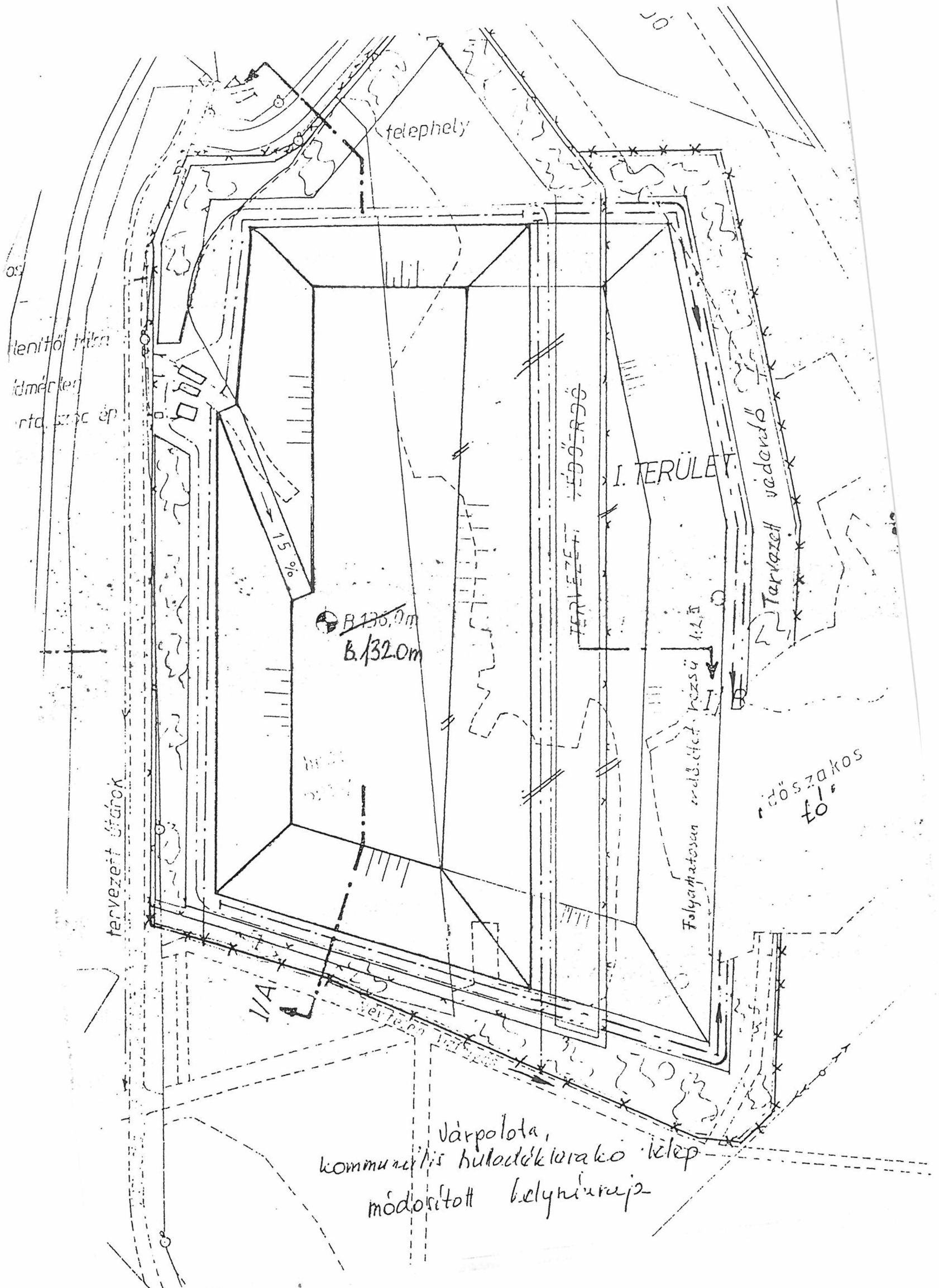
A kiviteli tervek engedélyezése után tervezői művezetésre, műszaki ellenőrzésre és a kivitelezés lebonyolítására is vállalkozom egyénileg vagy munkahelyemen keresztül. /KDT Vizgázdálkodási Társulatok Egyesülete, Székesfehérvár/

Tisztelettel:


Horváth Ferenc Szakértő

8200. Veszprém, Sarló u 10.

Veszprém, 1991 szeptember 22.



telephely

lenítő telen
 idmérter
 rta. szoc. ep

15%

B. 136,0m
 B. 132,0m

TERVEZETT VÉDŐSÁV

I. TERÜLET

tervezett védősáv

tervezett út

Folyamatosan működő házszűrés

közszakas tó

II. TERÜLET

Járpolota,
 kommunális hulladéklerakó telep
 módosított helyszínrajz

AGROBER

MEZŐGAZDASÁGI ÉS ÉLELMISZERIPARI
TERVEZŐ, BERUHÁZÁSI VÁLLALAT
SZOMBATHELYI IRODA
Szombathely, Savaria út 54.

Pf.: 158 – Tel.: 14-955 – Telex: MEBER 37-265

Polgármesteri Hivatal

SZATHMÁRY KÁLMÁN UR

VÁRPALOTA

Gárdonyi Géza u. 39.

Szombathely, 19. szept. 27.
Számunk: 83-517
Munkaszám: Jászfiné-Szikszyayné/Kné.
Ügyintézőnk: 2402/1991.
Hív. sz. Ül.:
Melléklet: db
Tárgy: Várpalota Városi szeméttelép
tervezői árajánlat

VÁRPALOTA	
POLGÁRMESTER	
Érkezett: 1991 SÉP 30 2962-4/1991	
Mellékelte:	Hódoló: HITVAJACANCA 2962-3/1991

Orsz-on.

A Várpalota városi szeméttelép tervezésére vonatkozó árajánlat kérésüket köszönettel vettük.

A szeméttelép tervezési munkáira Irodánk vállalkozik.

Ajánlatunkat az alábbiakban adjuk meg;

Várpalotai kommunális hulladéklerakó telep bővítésének kiviteli és engedélyes terveit külső közművekkel együtt

295.000,- + ÁFA tervezési díjért

vállaljuk.

A tervezési határidőt személyes megbeszélés után határozzuk meg.

Várjuk szíves megbízásukat.

AGROBER
MEZŐGAZDASÁGI ÉS ÉLELMISZERIPARI IRODA
SZOMBATHELY

/: Pödör Miklós :/
igazgató

2

KÖZÉP-DUNÁNTÚLI KÖRNYEZETVÉDELMI FELÜGYELŐSÉG

-8000 Székesfehérvár, Balatoni u. 6.

Telefon: (22) 15-370.

Címzett:	VÁRPALOTA	Iktatószám: 31039...../19...90.
Polgármesteri Hivatal		Előadó: ...Langóné/Kné.....
Várpalota		Melléklet:
Gárdonyi G.u. 39 8100	1991 JUN 14 2402-2/1991	Tárgy: Várpalota város szemét- telep bővítése.
	Előadó: M. K. K.	
	2402-2/1991	

Oszton

Szfvár.1991.június 12.

Várpalota város szilárd kommunális hulladéklerakóhely bővítése szükséges.

A bővítéshez a MÉLYÉPTERV készített tanulmánytervet. /16.759-1 tsz./. A terv kiegészítésre került /16.759-2 tsz./. A tervek alapján kérték előzetes állásfoglalásunkat, melyet az alábbiakban adunk meg.

A tanulmányterv a lerakóhely bővítési változatait tartalmazza, melyre a KDT KÖVIZIG 23189/89. szám alatt adott előzetes szakhatósági véleményyt.

A kiegészítő terv tartalmazza:

- záró szakvéleményt
- a figyelőkút vízminőségi adatait
- a földtani szakvéleményt.

A meglévő lerakóhely bővítése minimális területbővítéssel jár.

A földtani szakvélemény szerint:

- a felszínen, ill. a felszíntől 300-400 m. mélységig kimutatható miocén képződmények találhatóak. A rétegek dőlési iránya DK-i irányú.
- A területen rossz vízvezető rétegek találhatóak, a talajvíz kedvező mélységben helyezkedik el. /a csőperem alatt - 15-16 m. között változik./
- A figyelőkút helye a talajvízáramlás irányának figyelembe vételével került kijelölésre, a IX-es fúrás helyén. A figyelőkút minőségi adatait csatolták, mely szerint a területen a talajvíz nem szennyezett.
- A szivárgási tényezők $1,5 \times 10^{-7}$ és 6×10^{-6} m/s között változnak.
- A karsztvíz veszélyeztetése nem áll fenn, mert több száz méter miocén üledéksorozat alatt található.

A rendelkezésre álló tervek és iratanyagok alapján szakvéleményünket, az alábbiakban foglaljuk össze:

- 1./ A földtani szakvélemény szerint, a vizsgált terület DK-i részét kivéve alkalmas a hulladéklerakás céljára.

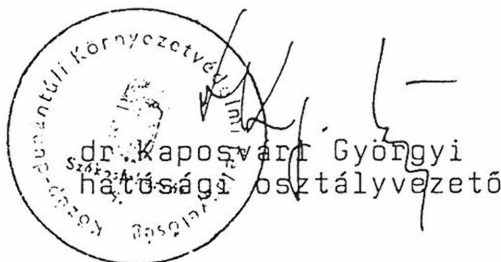
A DK-i részen vagy a kavicsos réteg kitermelése, vagy a vizzáró fedőréteggel való leszigetelés szükséges a hulladéklerakás előtt, a felszín alatti vizek védelme érdekében.

- 2./ A bővítési munkálatokat és technológiát úgy kell megtervezni, hogy környezetszennyezés ne következhesse be.
- 3./ A talajviz a területen 15-16 m-en van. A lerakóhely környezeti hatásának figyeléséhez létesített figyelőkuton kívül /IX.fúrás/ - a közeli hétvégi telkeken lévő ásott kutakból egyet be kell vonni a figyelésbe. Így 2 db. figyelőkút rendszeres vizsgálatát kell tervezni, vízszintméréssel együtt.
- 4./ A földtani vizsgálatok az I-es számú területre terjednek ki, amennyiben a II-es III-as területen is kívánnak hulladékot elhelyezni, hogy oda is részletes vizsgálatok kellenek. A IV-es sz. terület igénybevételét továbbra sem javasoljuk, ahogy azt a 23189/89. számú állásfoglalásunkban közöltük.
- 5./ Tudomásunk szerint az OÉSZ által előirt védőtávolság nem tart-
ható, a közelben lakó és üdülőházak vannak. Felhívjuk ennek fontosságára a figyelmet a bővítés keretében, azt megelőzően fásítást kell végezni, ezzel is csökkentve a környezetszennyezés lehetőségét.
- 6./ A területen csak lakossági szilárd hulladék lerakása tervezhető.

Jelen szakvéleményünket tanulmányterv alapján adtuk meg, melynek alapján a végleges szakhatósági hozzájárulás nem adható ki.

A hulladéklerakás nem jelent végleges megoldást, a szigorodó környezetvédelmi előírások miatt, egyre költségesebb. Szükséges lenne megvizsgálni a szelektált szemétyűjtés bevezetésének lehetőségét, annak érdekében, hogy csökkenjen a lerakóra kerülő hulladék mennyisége. Ez első lépésnek tekinthető a hulladék ártalmatlanítás bevezetéséhez.

Felhívjuk a figyelmet arra, hogy jelen szakvéleményünket a kiviteli tervek készítéséhez adtuk ki, kérjük az általunk feltett kérdéseket és előírásokat a tervezésnél vegyék figyelembe, és a kiviteli terveket végleges szakhatósági hozzájárulás kérése céljából sziveskedjenek Felügyelőségünknek is megküldeni.



Kapja:

- 1./ Címzett
- 2./ KDT KF Hatósági Oszt.
- 3./ KDT KF Szakértői Oszt.
- 4./ Előadó

Czyfintézónk: Gál Zoltán

Levelünk száma:

Pénzforgalmi j. l. számunk:
OTP Veszprém megyei Igazgatóság
409-98000

Elek. szála.: 865-000063

VENTURI

TERVEZŐI GAZDASÁGI MUNKAKÖZÖSSÉG

8200 Veszprém, Landler J. u. 14.
Telefon: (80) 26-681

Veszprém, 1991. október 2.

Tárgy:

Várpalóta, kommunális
hulladéklerakó.

Polgármesteri Hivatal
Városi Jegyző
mint I.fokú építésügyi Hatóság

Várpalota
Gárdonyi G.u.39
8100

Hivatkozva t. Cím 2402/1991. sz. levelére, a várpalotai kommunális hulladéklerakó telep bővítés kiviteli tervezésére munkaközösségünk részéről ajánlatunk az alábbi:

Tervezési díj: 280.000,-Ft.

Tervszállítási határidő Megbízó kérése szerint.


VENTURI
Tervezői Gazdasági Munkaközösség
8200 Veszprém, Landler J. u. 14.

L. Önkorm. 37
A₇

7

E l ő t e r j e s z t é s

Az Önkormányzati Képviselőtestület 1991. október 25.-i
ülésée.

Tárgy: Temetőbővítés

Előadó: Szathmáry Kálmán irodavezető

Tisztelt Képviselőtestület !

Várpalotán szükségessé vált egy új temető kialakítása. Ennek helyét az un. Felsővárosi temető bővítéseként, illetve az ott levő különböző felekezeti temetők egy sírkertben való megvalósításaként jelöltük ki kb.6,0 ha területen. A Felszabadulás uti temető bővítése az elhelyezkedése miatt nagyon korlátozott.

A temetőbővítés kivitelezése során meg kell oldani a felekezeti területek, emlékhelyek, parkok kialakítását, a közművesítést, a gépjárművekkel való megközelítés lehetőségét.

Mellékletként csatoljuk a tervező vállalatok árajánlatait, melyben részletesen ismertetik a temető bővítés munkafázisait.

1. VIZITERV

engedélyezési terv:	240	eFt
kiviteli terv:	250	eFt
	<hr/>	
	490	eFt + ÁFA

2. Veszprémi Tervező Vállalat

tanulmányterv:	180	eFt
kiviteli terv:	750	eFt
	<hr/>	
	930	eFt

3. KEVITERV: 490 eFt + ÁFA

4. OPTIMUM: 790 eFt

5. AGROBER

tanulmányterv 98 e Ft + ÁFA

6. VENTURI 480 eFt

Kérem a Tisztelt Képviselő-testületet, hogy sziveskedjen állást foglalni a tervezési megbízás ügyében.

V á r p a l o t a , 1991. X.1.

Szathmáry Kálmán
mb. irodavezető

Várpalota város Önkormányzati Képviselőtestülete
Várpalota, Gárdonyi Géza u.39.

A Várpalota Város Önkormányzati Képviselőtestülete
1991. október 25.-én megtárgyalta Szathmáry Kálmán
előterjesztését és meghozta az alábbi

...../1991./X.25./sz.

h a t á r o z a t á t .

Hozzájárul a Várpalota temetőbővítés kialakításához,
terveinek elkészítésévelt
bizta meg, árajánlata
elfogadásával.

I n d o k o l á s

A Képviselőtestület Várpalotán a temető bővítéseként
az un. "Felsővárosi" temető jelölte ki.
Itt különböző felekezeti temetők egy sirkertben való
elhelyezését lehet megvalósítani.
A Tervező Vállalatok által adott árajánlatok áttanul-
mányozása alapján a Képviselőtestület a
.....t, bizta meg a tervek
elkészítésével.

V á r p a l o t a , 1991. október 25.

Leszkovszki Tibor
polgármester

Dr.Czeidli István
jegyző

VIZITERV Mérnökszolgálati Vállalat
Budapest, V. Nádor u. 36.
1051

Évesítés:	1991 SEP 23	2657-7/1991
Munka:	1 db	2657-6/1991
<i>ÁTHALADT</i>		Oszl. 07

AJÁNLAT

temetőbővítés kiviteli tervének elkészítésére

A temetőbővítés tervezését két ütemben javasoljuk elvégezni. Első lépésként az engedélyezési terv készítése során a koncepciót kell kialakítani és egyeztetni. Több alternatíva közül (pl. felekezeti területek, emlékhelyek, kegyeleti parkok, "temetőmúzeumok" kialakítása) kell kiválasztani a szokásoknak, igényeknek legmegfelelőbb elrendezést, amelyet vázlattevé formájában a hatóságokkal és felekezetekkel is egyeztetnénk és lakossági fórumokon is ismertetnénk.

Meg kell oldani a temetőrészekben belül a felekezeti tradícióknak megfelelő parcellakiosztást, valamint a ravatalozó kialakítását.

Ezzel egyidőben el kell végezni a műszaki előmunkálatokat is. Elsősorban a terület geodéziai felvételére és feldolgozására kerül sor, a terület tulajdonjogának egyidejű rendezésével. A geotechnikai és hidrogeológiai vizsgálatok során - az adatgyűjtés mellett - helyszíni feltárásokat és vizsgálatokat kell végezni, különös tekintettel a változatos helyszíni adottságokra.

Ezek ismeretében egy általános tereprendezési terv készül, amely a földmunka mellett a vízrendezés legfontosabb kérdéseit oldja meg.